

Breitbandportal Bayern

Gemeinde Wolfratshausen

Übersicht über die derzeitige Breitband-Nutzung und gemeldeten Bedarf

Erstellt am: 12.07.2010

Zuständig als Breitbandpate

Susanne Leonhard

Mail: leonhard@wolfratshausen.de

Tel: 08171214310

Marienplatz 1

82515 Wolfratshausen

Übersicht Gemeinde Wolfratshausen

Nutzer	Meldungen	Unterversorgt (<1 MBit)	Erhöhter Bedarf
Unternehmen	10	0	8
Landwirtschaftliche Betriebe	0	0	0
Öffentliche Einrichtungen	0	0	0
Haushalte	0	0	0

Derzeitige Technologie (Mehrfachnennung möglich)	Meldungen
Telefon-Modem:	0
ISDN	1
DSL	9 unter 0,5: 0 0,5 bis 1: 0 1 bis 3: 6 3 bis 6: 3 6 bis 10: 0 über 10: 0
WLAN	1
WiMAX	0
GSM/UMTS	0
Kabel	0
Satellit	0

Standleitung	0	unter 0,5: 0 0,5 bis 1: 0 1 bis 3: 0 3 bis 6: 0 6 bis 10: 0 über 10: 0
Sonstiges	0	unter 0,5: 0 0,5 bis 1: 0 1 bis 3: 0 3 bis 6: 0 6 bis 10: 0 über 10: 0
Kein Internet	0	

Übersicht der Ortsteile Wolfratshausen

- Nantwein
- Waldram
- Weidach
- Wolfratshausen

Ortsteil Nantwein

Keine Meldungen erfasst

Ortsteil Waldram

Keine Meldungen erfasst

Ortsteil Weidach

Keine Meldungen erfasst

Ortsteil Wolfratshausen

Nutzer	Meldungen	Unterversorgt (<1 MBit)	Erhöhter Bedarf
Unternehmen	10	0	8
Landwirtschaftliche Betriebe	0	0	0
Öffentliche Einrichtungen	0	0	0
Haushalte	0	0	0

Derzeitige Technologie (Mehrfachnennung möglich)	Meldungen	
Telefon-Modem:	0	
ISDN	1	
DSL	9	unter 0,5: 0 0,5 bis 1: 0 1 bis 3: 6 3 bis 6: 3 6 bis 10: 0 über 10: 0
WLAN	1	
WiMAX	0	
GSM/UMTS	0	
Kabel	0	
Satellit	0	
Standleitung	0	unter 0,5: 0 0,5 bis 1: 0 1 bis 3: 0

		3 bis 6: 0 6 bis 10: 0 über 10: 0
Sonstiges	0	unter 0,5: 0 0,5 bis 1: 0 1 bis 3: 0 3 bis 6: 0 6 bis 10: 0 über 10: 0
Kein Internet	0	

Begründung für erhöhten Bedarf in Unternehmen, Landwirtschaftlichen Betrieben, Öffentlichen Einrichtungen

- über 10 MBit/s: "el. Handel, Versand von Grafik und Bild, Mobiler Datenzugriff, Homeoffice"
- über 10 MBit/s: "Datenbankabfrage-online, Homeoffice-Zugriff, Remote-Mitarbeiterzugriff, Empfang von Grafikdaten"
- über 10 MBit/s: "Empfang von Grafik und Bild, Video-daten, IP-Telfon, Remote-Zugriff, Homeoffice-Mitarbeiter"
- über 10 MBit/s: "Mails, Empfang von Grafik-und Bilddateien, VoIP, Mobil-Zugriff auf Firma, geplant Videokonf."
- über 10 MBit/s: "Datebnbankabfrage-online, Grafikdaten-Empfang-Versand, geplant e-Shop und Viodeokonf."
- über 10 MBit/s: "Mail, Empfang von Grafikdaten, Surfen, Datenbankabfragen, Web-shop"
- über 10 MBit/s: "Mails, Surfen, Empfang von Garfik und Bilder, Mobilzugriff von Mitarbeitern, Homeoffice-Zugriffe"
- über 10 MBit/s: "Internettelefonie(VoIP), Mail, Surfen, Empfangen und Senden von Grafikdaten, Datenbankabfrage"
- Kein weiterer Bedarf: "VoIP-Telefonie, Mail, Surfen"

Unternehmen in Wolfratshausen

Nutzer	Meldungen	Unterversorgt (<1 MBit)	Erhöhter Bedarf
Unternehmen	10	0	8

Derzeitige Technologie (Mehrfachnennung möglich)	Meldungen	
Telefon-Modem:	0	
ISDN	1	
DSL	9	unter 0,5: 0 0,5 bis 1: 0 1 bis 3: 6 3 bis 6: 3 6 bis 10: 0 über 10: 0
WLAN	1	
WiMAX	0	
GSM/UMTS	0	
Kabel	0	
Satellit	0	
Standleitung	0	unter 0,5: 0 0,5 bis 1: 0 1 bis 3: 0 3 bis 6: 0 6 bis 10: 0 über 10: 0
Sonstiges	0	unter 0,5: 0 0,5 bis 1: 0 1 bis 3: 0 3 bis 6: 0 6 bis 10: 0 über 10: 0
Kein Internet	0	
Bedarf	8	unter 0,5: 0 0,5 bis 1: 0 1 bis 3: 0 3 bis 6: 0 6 bis 10: 0



		über 10: 8
--	--	------------

Landwirtschaftliche Betriebe in Wolfratshausen

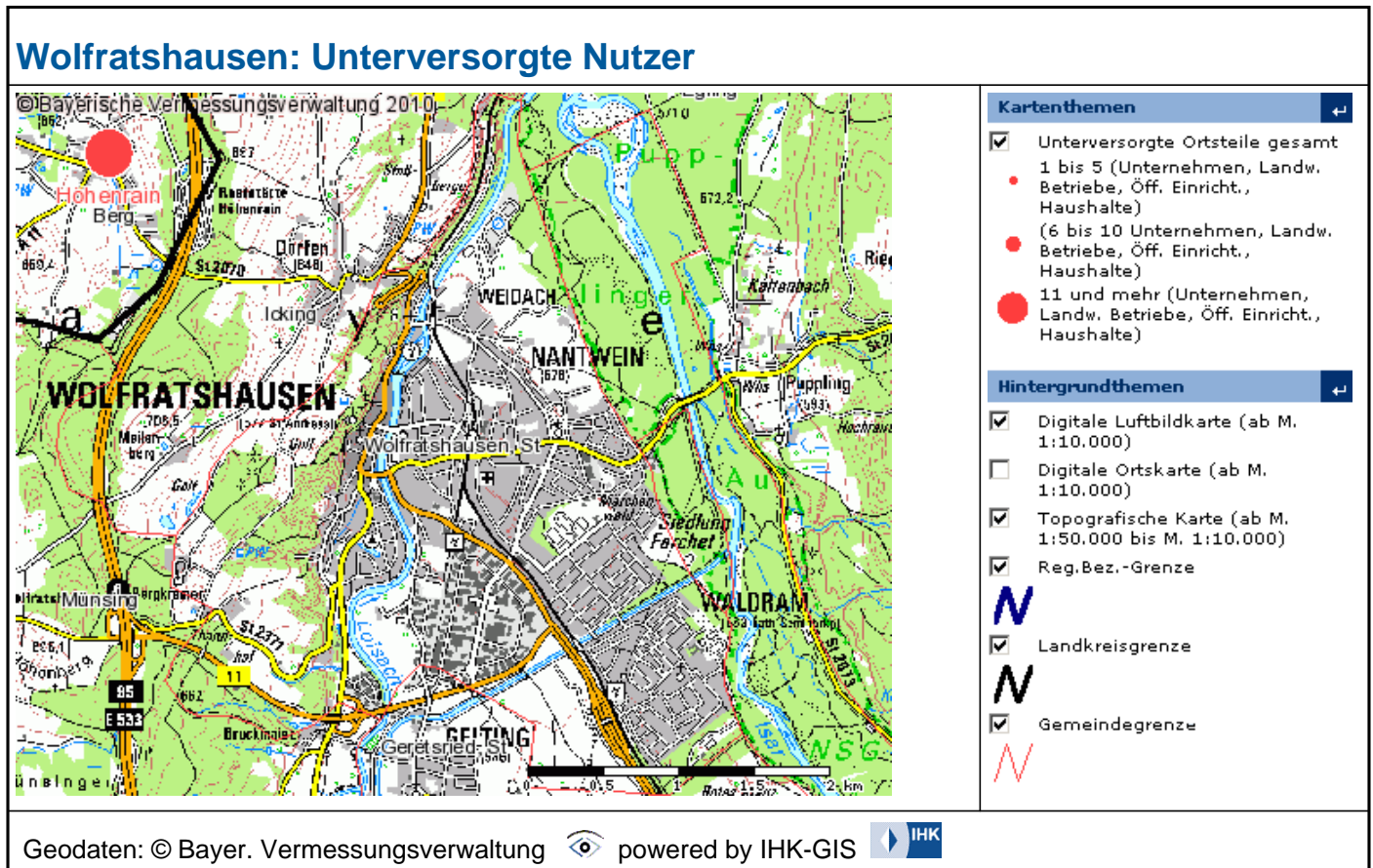
Keine Meldungen erfasst

Öffentliche Einrichtungen in Wolfratshausen

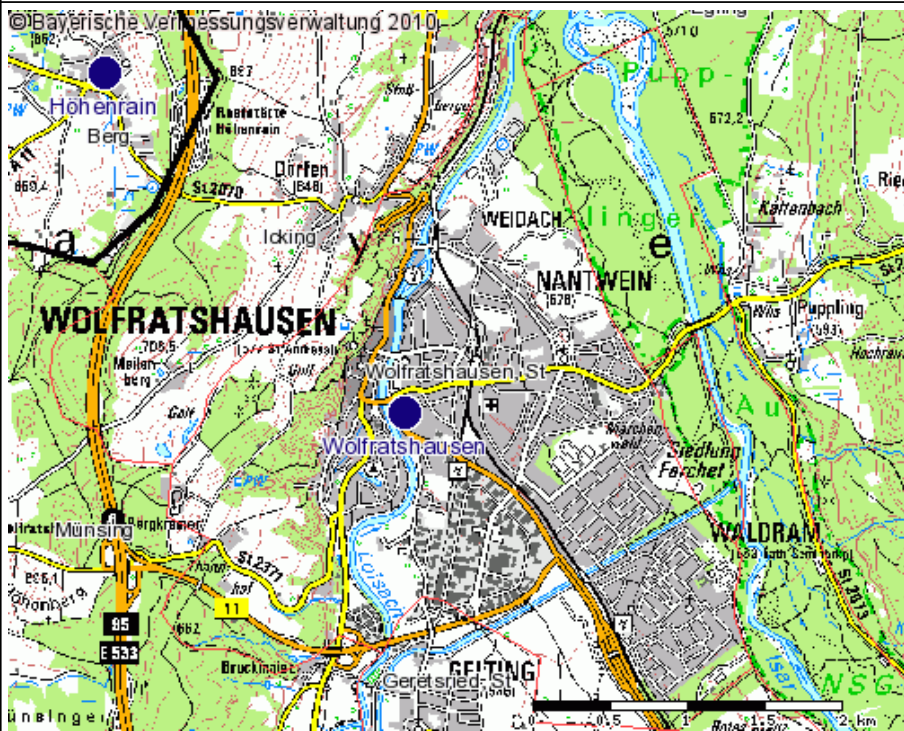
Keine Meldungen erfasst

Haushalte in Wolfratshausen

Keine Meldungen erfasst



Wolfratshausen: Erhöhter Bedarf



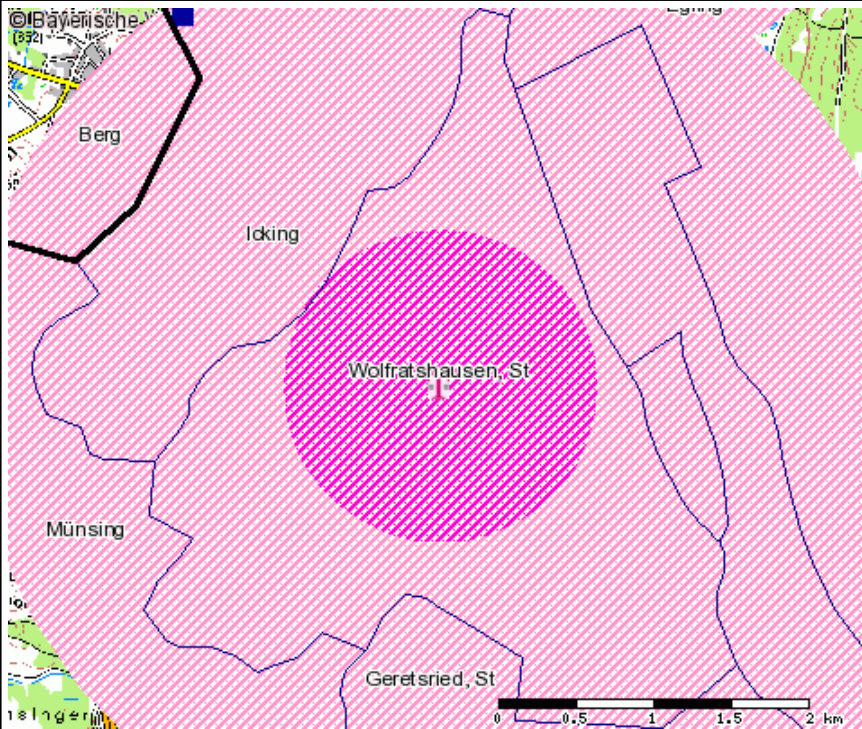
Kartenthemen

- Ortsteile mit Mehrbedarf gesamt
 - 1 bis 5 (Unternehmen, Landw. Betriebe, Öff. Einricht., Haushalte)
 - (6 bis 10 Unternehmen, Landw. Betriebe, Öff. Einricht., Haushalte)
 - 11 und mehr (Unternehmen, Landw. Betriebe, Öff. Einricht., Haushalte)

Hintergrundthemen

- Digitale Luftbildkarte (ab M. 1:10.000)
- Digitale Ortskarte (ab M. 1:10.000)
- Topografische Karte (ab M. 1:50.000 bis M. 1:10.000)
- Reg. Bez. -Grenze
- Landkreisgrenze
- Gemeindegrenze

Wolfratshausen: Breitbandinfrastruktur



- Kartenthemen**
- HVT-Standorte
 - Standort HVT Telekom
 - HVT-Radien
 - Radius 1 km
 - Radius 3 km
 - Standorte Deutsche Funkturm GmbH (DFMG)
 - Standort DFMG
 - Mobilfunkstandorte Vodafone
 - Freistehende Masten Vodafone
- Hintergrundthemen**
- Topografische Karte (ab M. 1:50.000 bis M. 1:10.000)
 - Reg.Bez.-Grenze
 - Landkreisgrenze
 - Gemeindegrenze

Geodaten: © Bayer. Vermessungsverwaltung  powered by IHK-GIS 